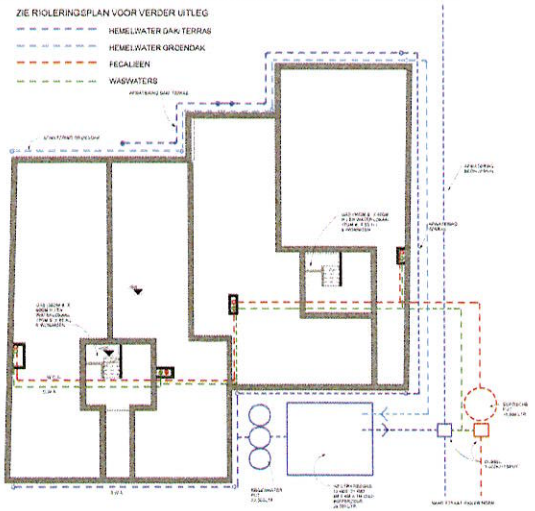

KRUIPKELDER WONINGEN
1 : 100

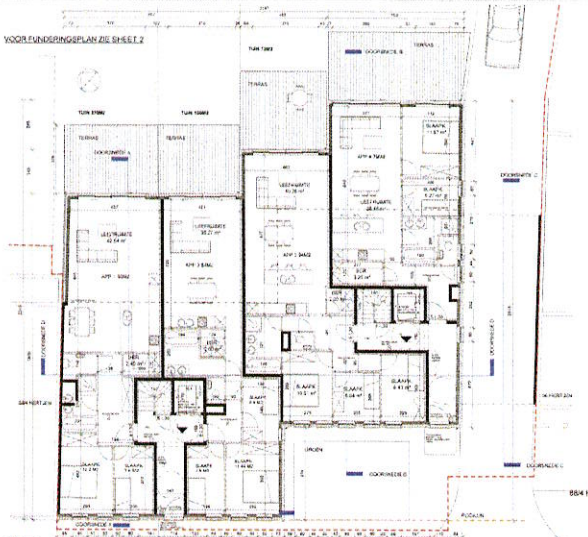

G.V.
1 : 100

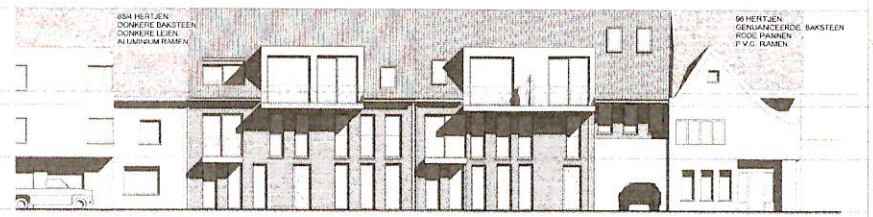

VOORGEVEL
1 : 100

MATERIAAL KEUZE

WONINGBOUW:
GEVELBEKLEDING: GENUANCEERDE BAKSTEEN
BORSTWERING: GLAS OF STAAL
SCHRUINWERK: ALUMINIUM GEMOFFELD/ P.V.C.
KROONLIST: HOUT
DORPELS: BLAUWE HARDSTEEN OF ALUMINIUM
DAK: PANNEN
RW AFVOER: ZINK/ ALUMUNIUM GEMOFFELD

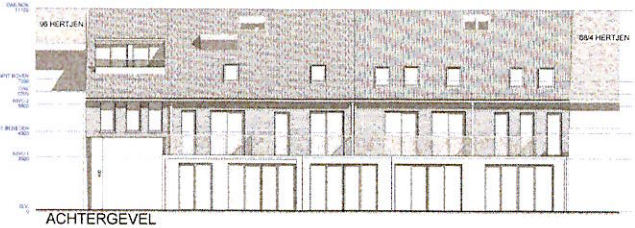

ACHTERGEVEL
1 : 100

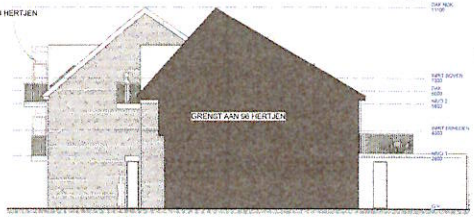

RECHTERGEVEL
1 : 100

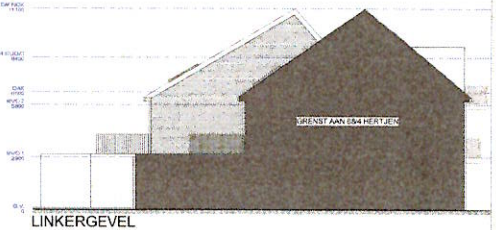

LINKERGEVEL
1 : 100

INPLANTING
1 : 250

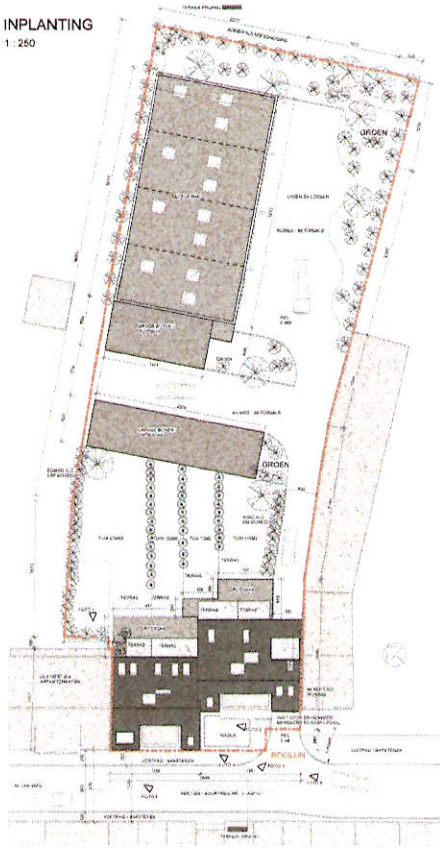

TERREIN PROFIEL
1 : 250

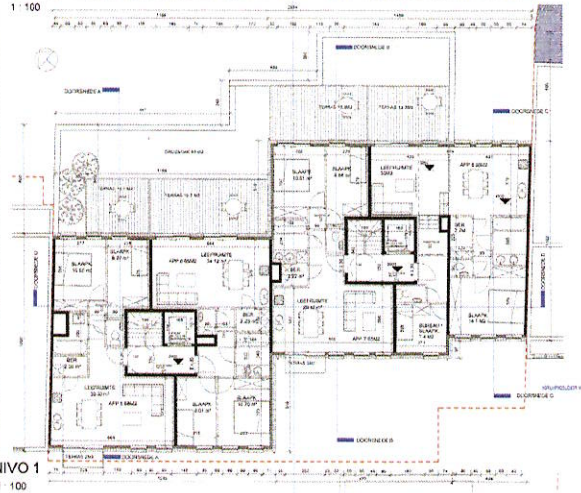

NIVO 1
1 : 100

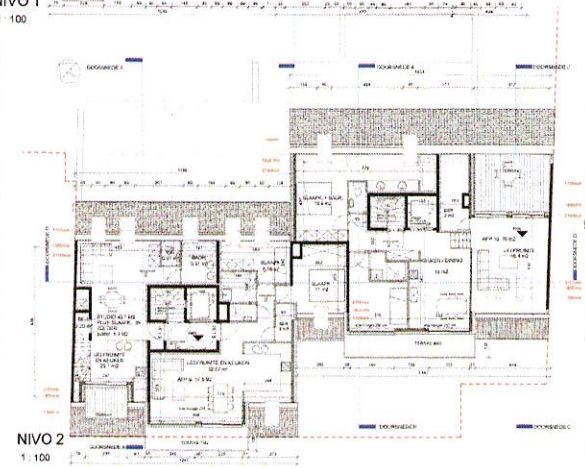

NIVO 2
1 : 100

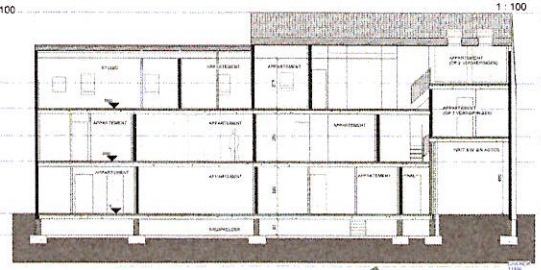

DOORSNEDE D
1 : 100

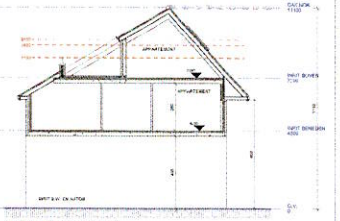

DOORSNEDE C
1 : 100

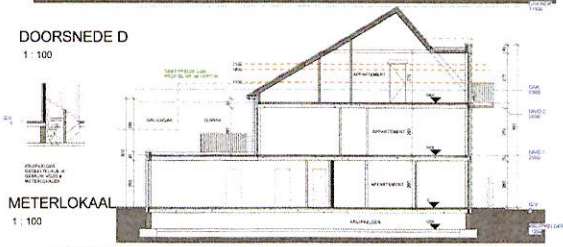

METERLOKAAL
1 : 100

DOORSNEDE B
1 : 100

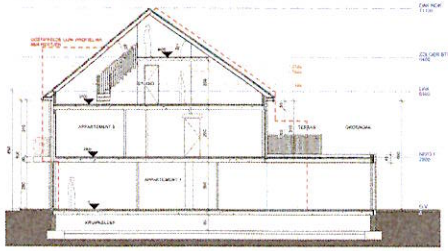

DOORSNEDE A
1 : 100

Gesloten voor de aktes van de gemeente en Schepenen
Te Sint-Niklaas
Voor de kadastrale dienst
Landgebied Gent - Dienst
De Burgemeester
Luc Tersteege
Hoofdadjunkt
De Schepen
Lieven Tersteege

Nr	Datum	Omschrijving	Gekeurd

Multiprofessioneel Architectenbureau Guy Peeters - Johan Rijckaert

Opdrachtgever: Concept Plus NV, Ringlaan 79, 2610 Wilrijk

CONCEPT PLUS PROJECTONTWIKKELING

Gemeente: St-Niklaas
Provincie: Oost-Vlaanderen

Opdracht: Het afbreken van bestaande constructies, zijnde vrijstaande magazijnen, en het bouwen van elf appartementen met bovengronse parkeergarages en een nieuw magazijn.

Ligging: Hertjen -Buurtweg nr. 1
Kadaster
sectie c 2de af nummer 581/a
sectie c 2de af nummer 580/a
sectie c 2de af nummer 582/g

Gekeurd	Datum	Schaal	Dossiernummer	Plannummer
Auteur: GLM	Sep. 2014	zie tekening	2015/02	01/02

Onderwerp: Aard Plan: Inplanting/ Woningen Plannen, Doorsnedes en Gevels

Fase: Bouwaanvraag

GEZIEN VOOR
16 - 10 - 2015
SINT-NIKLAAS

LIGGING
1 : 12500

OMGEVINGSPLAN
1 : 1000

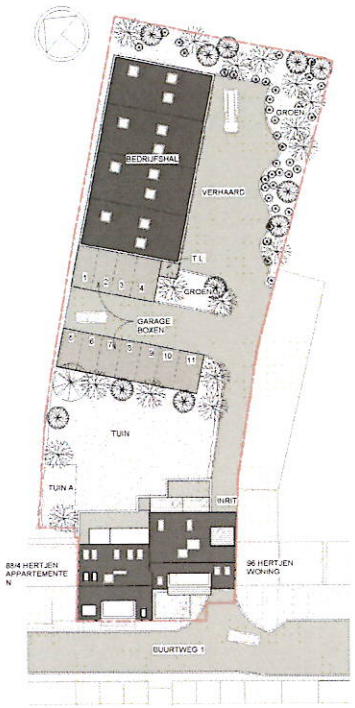

INPLANTING
1 : 300

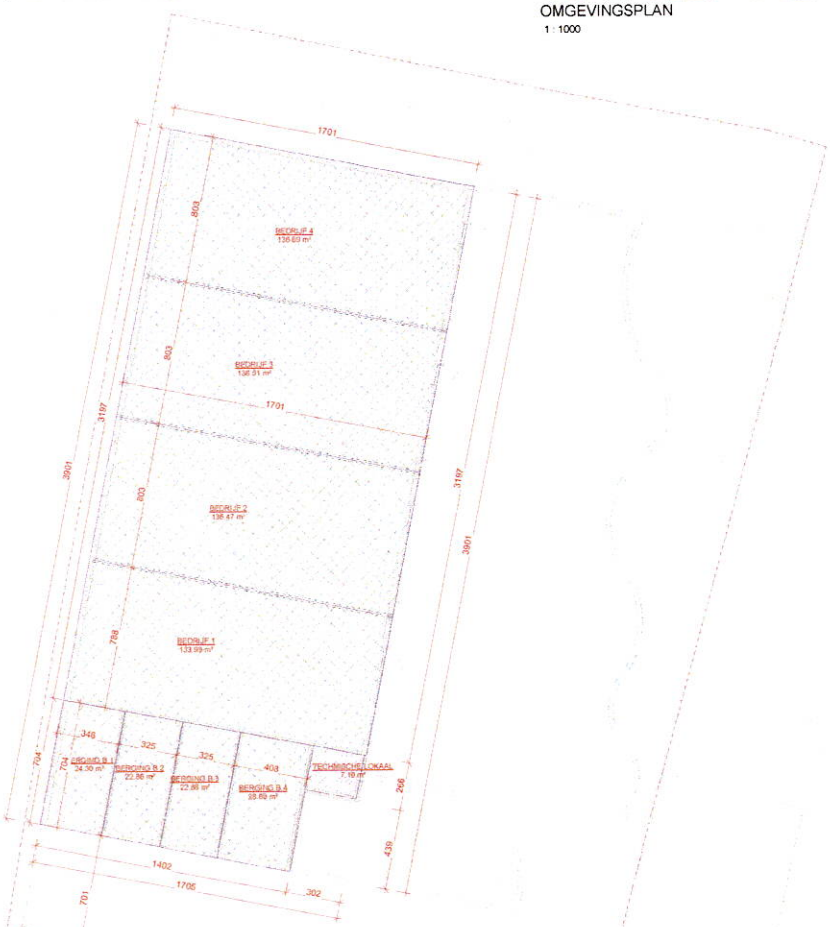

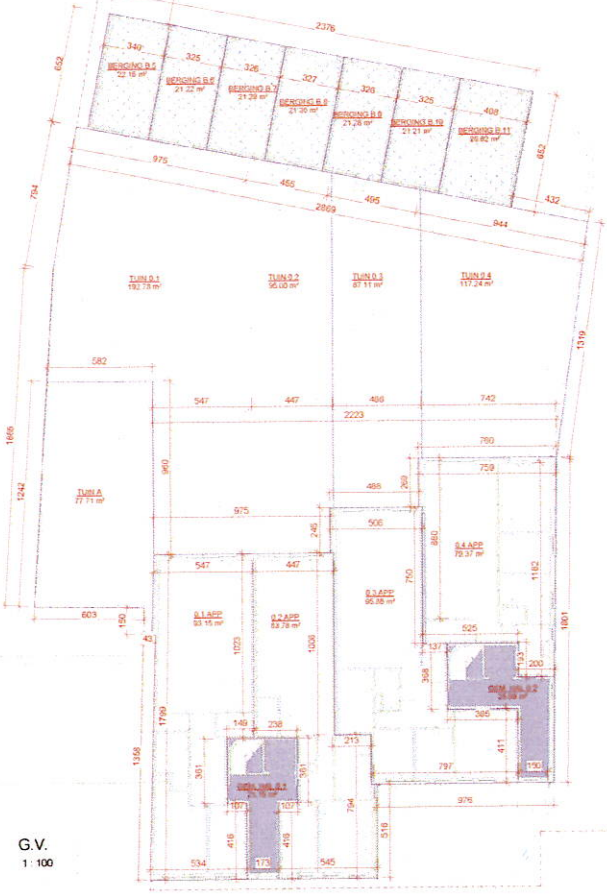

G.V.
1 : 100

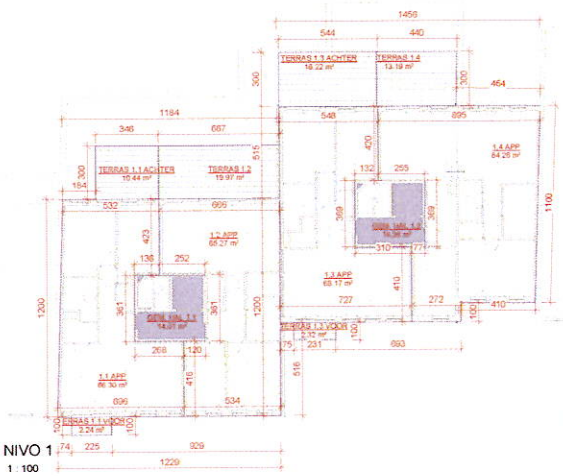

NIVO 1
1 : 100

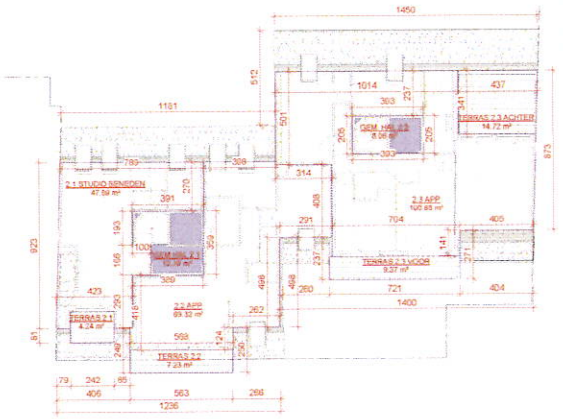

NIVO 2
1 : 100

Multidisciplinaire Architectenkantoren Guy Peeters - Johan Ronsart

Opdrachtgever
Concept Plus NV
Kruisstraat 79 3010 Wijgmaal

CONCEPT PLUS
HOUTCONSTRUCTIE

Gemeente Sint-Niklaas
Provincie Oost-Vlaanderen

Opstarzet
Het uitbreiden van bestaande industriële gebouwen met magazijnen, en het bouwen van een atelier met kantoren
Aanleg van nieuwe parkeergelegenheid en een nieuwe toegang(en)

Ligging
Hertjen Buurtweg nr 1

Kadaster
Sector 2 Sint-Niklaas Nummer 581/a
Sector 2 Sint-Niklaas Nummer 581/b
Sector 2 Sint-Niklaas Nummer 582/g

Gekeurd
Auteur GLM

Datum
MEI 2015

Schaal
Zie tekening

Dossiernummer / Plannummer
1 / 1

Ontwerpen - Aanvraag Plan PIEKADASTRATE